

*MSC Rockenberg
präsentiert die:*

15. Orientierungsfahrt Rockenberg



BORDBUCH

26. März 2011

ADAC Ori-Meisterschaft 2011 Hessen-Thüringen
Lahn Oripokal 2011
Limes Oripokal 2011

Abschnitt / section		ZK/TC		26. März 2011
		ZK/TC		
Distanz(km)	Zeit / time	km/h	 MSC Rockenberg e.V. 	<small>Ortsclub im ADAC Hessen- Thüringen e.V.</small>
distance(mil)		mph		

Informationen und Erläuterungen

Die im Folgenden aufgeführten Informationen und Anweisungen ergänzen die Bestimmungen der Ausschreibung.

a.) Allgemeines:

Beachten Sie unbedingt die Veranstaltungsausschreibung, alle Aushänge (*Bulletins etc.*) und die Anweisungen der Fahrtbesprechung.

Bei der Veranstaltung kommt es nicht auf das Erzielen von Höchstgeschwindigkeiten oder Bestzeiten an. Es ist eine gleichmäßige Fahrweise, sowie die exakte Streckenfindung gefragt.

Nehmen Sie bitte Rücksicht auf das Ruhe- und Erholungsbedürfnis der Bevölkerung und achten Sie besonders auf Fußgänger, Radfahrer und Wildwechsel. Denken Sie auch auf allen schmalen Straßen und Wegen, die etwas abseits der Hauptverkehrsstraßen liegen, an die Vorfahrtsregel "Rechts vor Links" und an entgegenkommende (evtl. *Falschfahrer*) oder kreuzende andere Veranstaltungs-/Verkehrsteilnehmer. Wenn Sie zur Streckenfindung einmal anhalten müssen, so tun Sie es bitte dort, wo andere Teilnehmer an der Weiterfahrt nicht gehindert werden, und der übrige Straßenverkehr nicht beeinträchtigt wird. Bei Einfahrt und/oder Überquerung in/von Landstraßen bitte besondere Vorsicht und dort die Vorfahrt beachten, obwohl teilweise keine Verkehrsschilder vorhanden sind. Erfolgt während der Veranstaltung die Sperrung eines Teiles der vom Veranstalter vorgesehenen Fahrstrecke durch "höhere Gewalt" oder durch nicht vorhersehbare Umstände, so müssen Sie um den gesperrten Teil herumfahren (evtl. *Auspfeilung beachten*), und die Fahrt - direkt nach dem Hindernis - auf der vorgesehenen Strecke fortsetzen. Sollten Sie während einer solchen "Umleitung" einen Teil der vergangenen/zukünftigen "Idealstrecke" benutzen, dürfen Sie keine Schilder (OK) notieren bzw. nicht stempeln (SK).

b.) Bordbuch:

Die Seiten sind durchnummeriert: von 1 bis 7, zzgl. Deckblatt und zzgl. Übersichtskarte. Bitte kontrollieren Sie die Vollständigkeit sofort nach dem Erhalt des Bordbuches.

ZKs gibt es am Wertungsstart und -ziel (Wettertalhalle Parkplatz Ziegelgasse, linke Straßenseite). Die Nummerierung der Abschnitte entspricht in der Regel der Nummer der jeweiligen ZK, mit welcher der Abschnitt beginnt. Der Schnitt in den Kästchen oben links ist der Schnitt von ZK zu ZK. Grau hinterlegt finden Sie alle Entfernungen und Schnitte in Meilen.

Das Bordbuch wurde nach bestem Wissen und Gewissen angelegt und mehrfach unabhängig kontrolliert. Der Veranstalter ist jedoch für eventuelle Fehler, Ungenauigkeiten und/oder Auslassungen nicht haftbar zu machen, freut sich aber über Verbesserungsvorschläge.

c.) Zeiten:

Die Startzeit ist vorgegeben und kann am offiziellen Aushang eingesehen werden. Sie sind selbst für die Einhaltung der Startzeiten verantwortlich, es erfolgt kein Aufruf. Sie sind selbst dafür verantwortlich, dem Sportwart Ihre Bordkarte zur richtigen Zeit vorzulegen. Der Sportwart trägt die Zeit ein, zu der ihm die Bordkarte überreicht wird, spätestens jedoch die auf die Einfahrt in die Kontrollzone folgende Minute. Der Eintrag besteht nur aus Stunden und Minuten ohne Sekunden. Die Zeit 12:58 Uhr läuft von 12:58:00 bis 12:58:59. Die offizielle Uhrzeit entspricht den Funkuhren des Veranstalters. Sie können vor der Übergabe Ihrer Bordkarte die laufende Zeit beim Sportwart erfragen.

Für die im Bordbuch abgebildeten Karten gilt: **(C)opyright 2009 ATKIS, DTK25-V, DGM-D 25; BKG / NAVTEQ / ADFC** bzw. **(C)opyright 2009 ATKIS, DTK50-V, DGM-D 50; BKG / NAVTEQ / ADFC**

Fahrtleitung 0176 37738760

Abschnitt / section 1	ZK/TC 1	START Wettertalhalle	26. März 2011
	ZK/TC 2	ZIEL Wettertalhalle	

Distanz(km)	Zeit / time	km/h
99,10	195	30,5
distance(mil)		mph
61,6		19,0

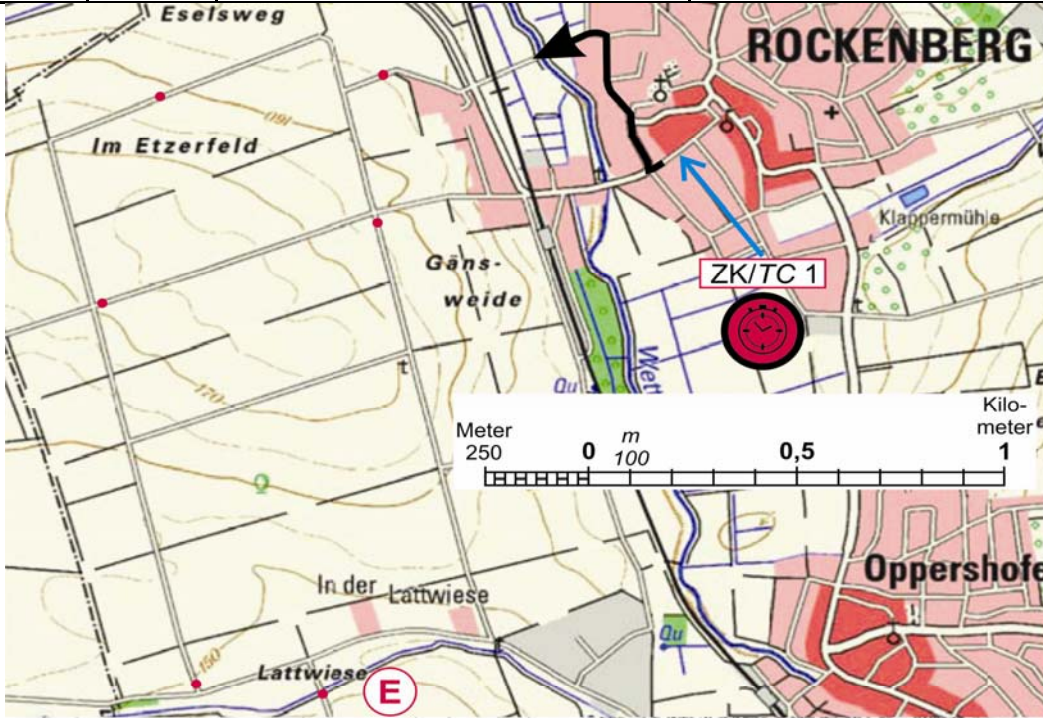


MSC Rockenberg e.V.

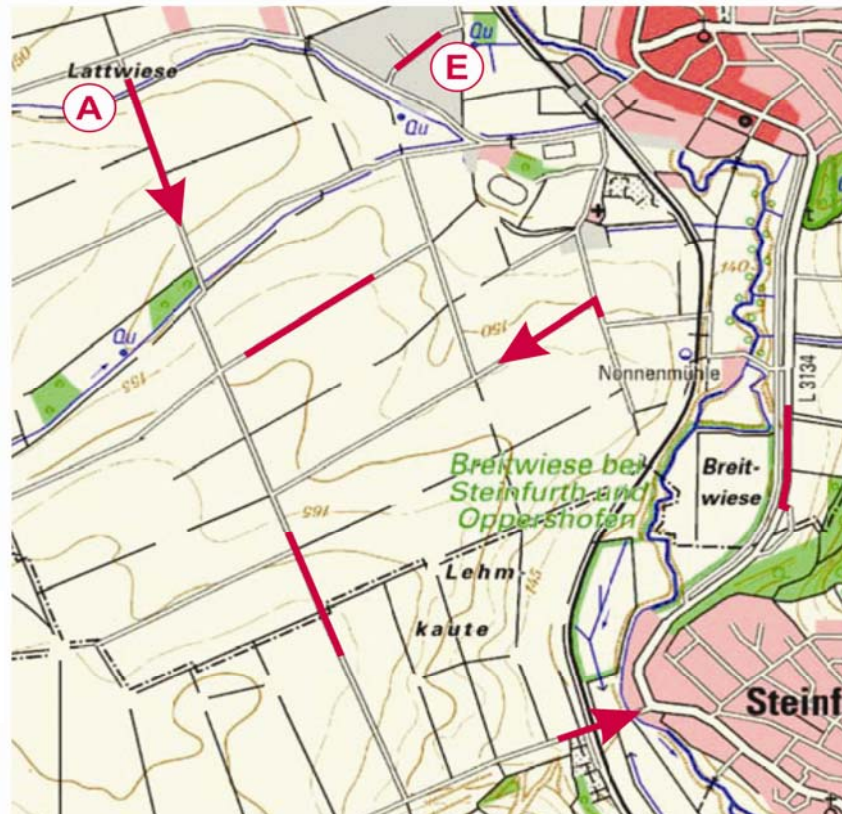
ADAC

Ortsclub im
ADAC Hessen-
Thüringen e.V.

Entf.(km) / dist.(miles)		Richtung / direction	Information	Entf./dist. degressiv
Detail	Total			



Pfeil (schwarz), Punkte
Empfehlung: ~ 18 min.

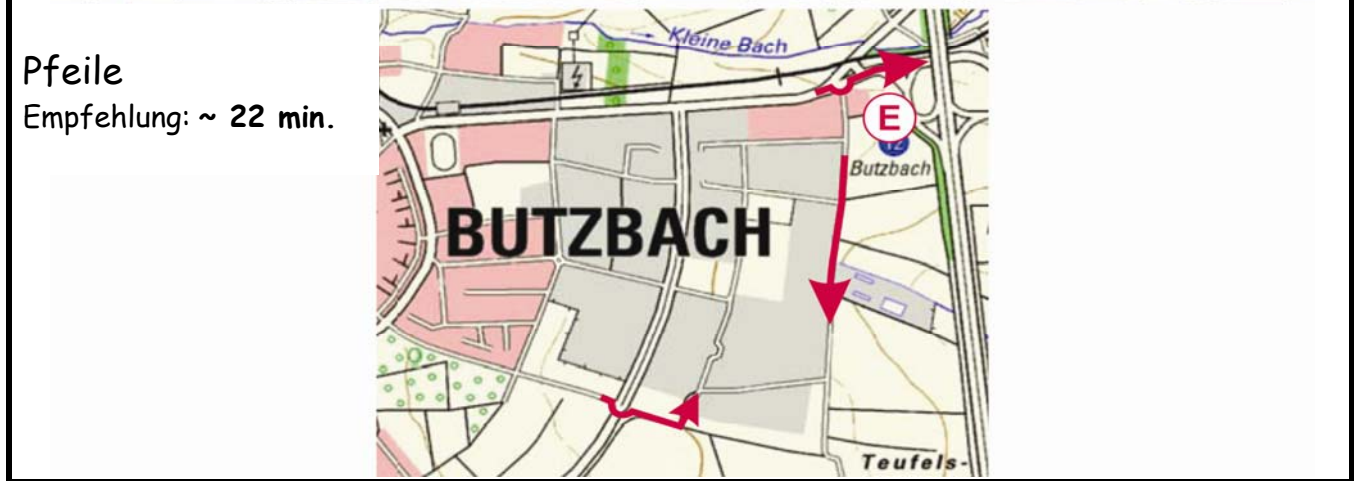
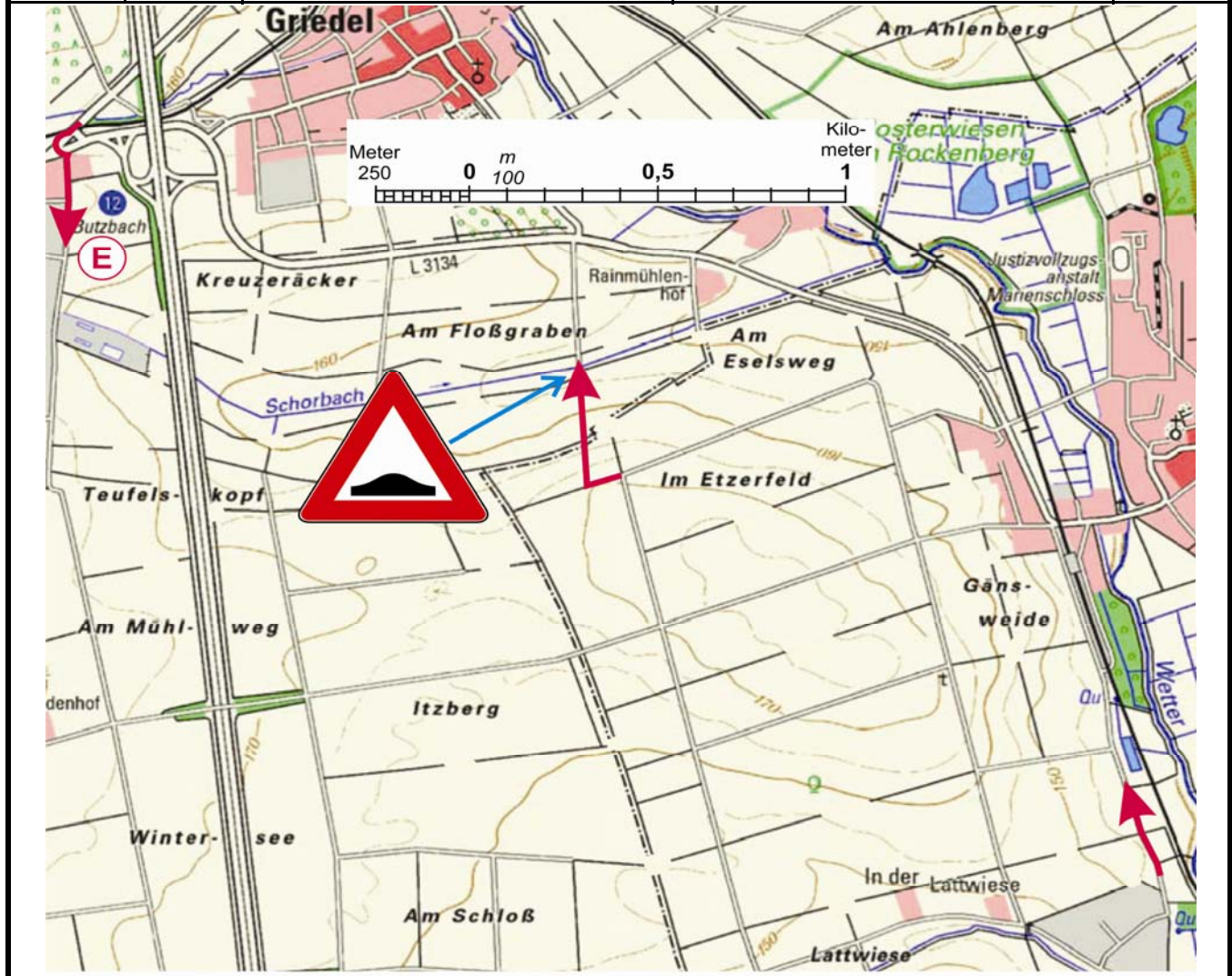


Pfeile, Striche
Empfehlung: ~ 21 min.

Abschnitt / section 1	ZK/TC 1	START Wettertalhalle	26. März 2011
	ZK/TC 2	ZIEL Wettertalhalle	

Distanz(km) 99,10	Zeit / time 195	km/h 30,5	 MSC Rockenberg e.V.	
distance(mil) 61,6		mph 19,0		

Entf.(km) / dist.(miles)	Richtung / direction	Information	Entf./dist. degressiv
Detail Total			

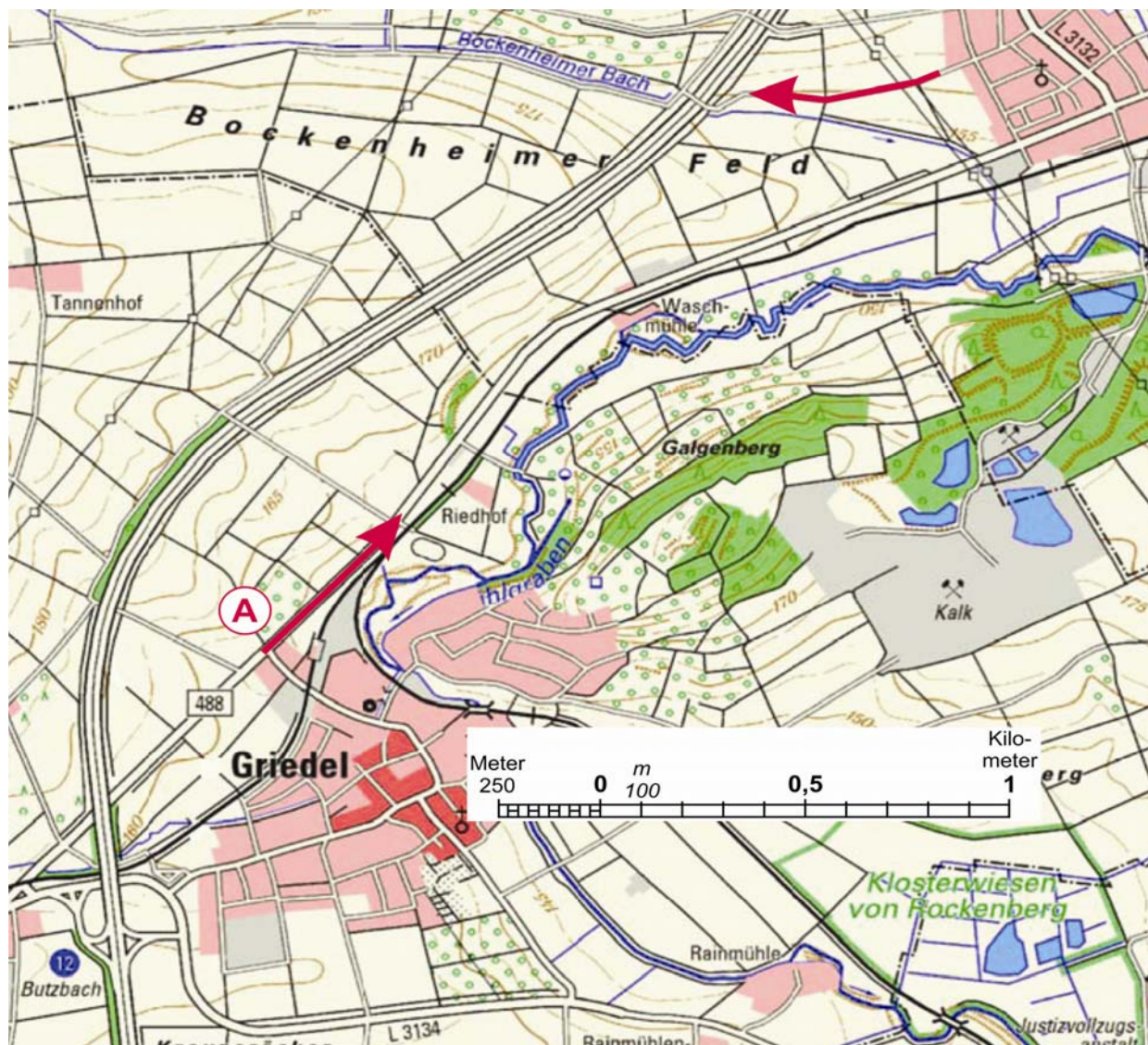


Pfeile
Empfehlung: ~ 22 min.

Abschnitt / section 1		ZK/TC 1	START Wettertalhalle	26. März	
		ZK/TC 2	ZIEL Wettertalhalle	2011	
Distanz(km) 99,10 distance(mil) 61,6	Zeit / time 195	km/h 30,5 mph 19,0	 MSC Rockenberg e.V. 		<small>Ortsclub im ADAC Hessen- Thüringen e.V.</small>
Entf.(km) / Detail	dist.(miles) Total	Richtung / direction			

Pfeile

Empfehlung: ~ 10 min.

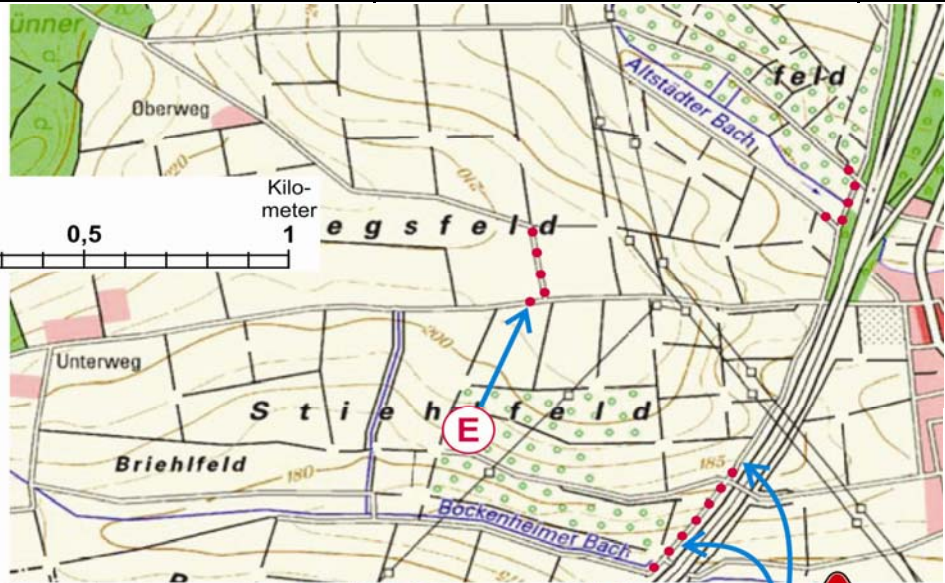


Abschnitt / section 1	ZK/TC 1	START Wettertalhalle	26. März 2011
	ZK/TC 2	ZIEL Wettertalhalle	

Distanz(km) 99,10	Zeit / time 195	km/h 30,5	 MSC Rockenberg e.V. 
distance(mil) 61,6		mph 19,0	

Entf.(km) / dist.(miles)	Richtung / direction	Information	Entf./dist. degressiv
Detail Total			

Punkte
Empfehlung: ~ 27 min.



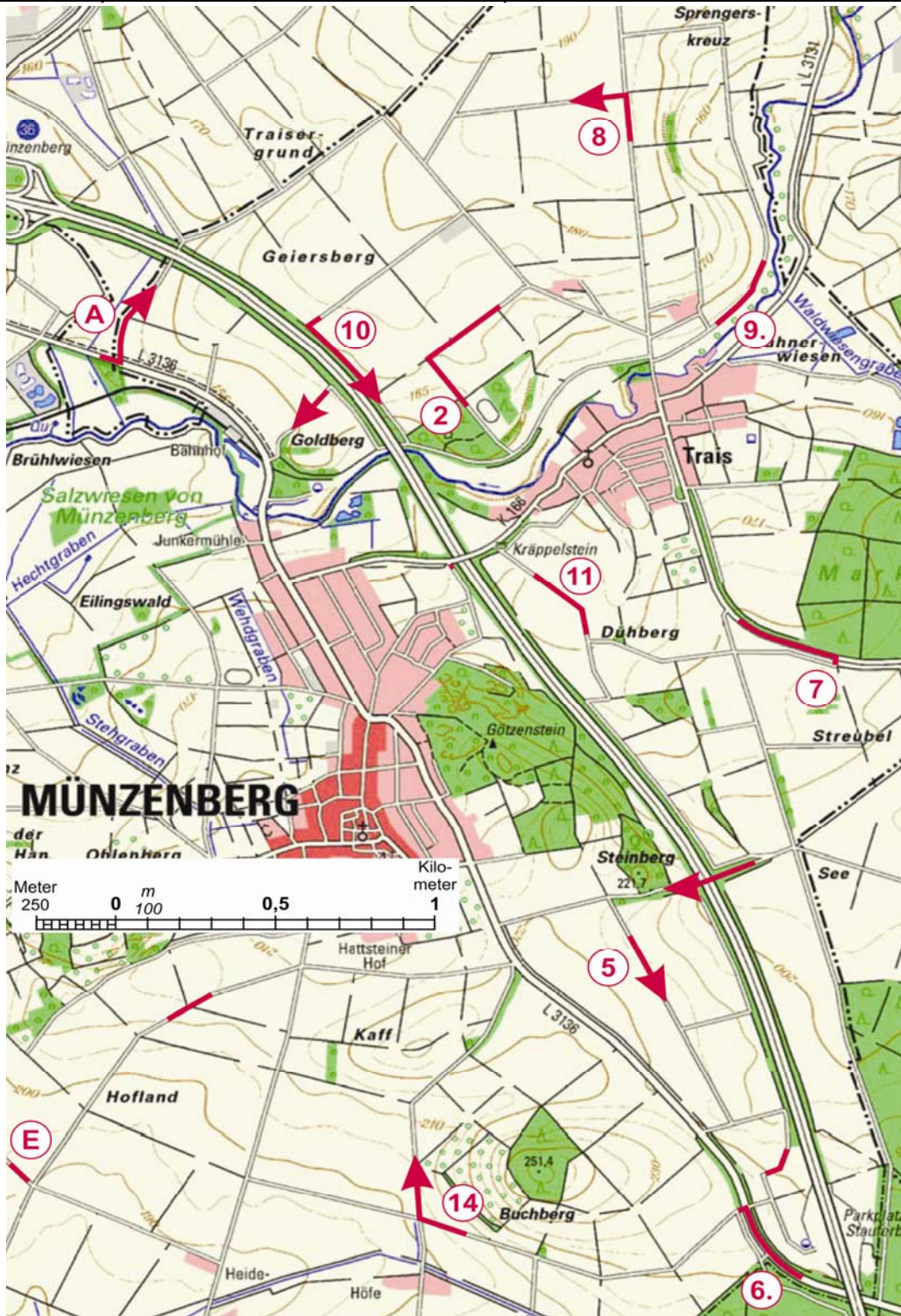
Punkt
Empfehlung: ~ 8 min.



Striche
Empfehlung: ~ 10 min.

Abschnitt / section 1		ZK/TC 1	START Wettertalhalle	26. März 2011
		ZK/TC 2	ZIEL Wettertalhalle	
Distanz(km) 99,10 distance(mil) 61,6	Zeit / time 195	km/h 30,5 mph 19,0	 MSC Rockenberg e.V. 	

Entf.(km) / dist.(miles)		Richtung / direction		Information	Entf./dist. degressiv
Detail	Total				



Pfeile, Striche (teilweise nummeriert)
Empfehlung: ~ 61 min.

Abschnitt / section 1	ZK/TC 1	START Wettertalhalle	26. März 2011
	ZK/TC 2	ZIEL Wettertalhalle	

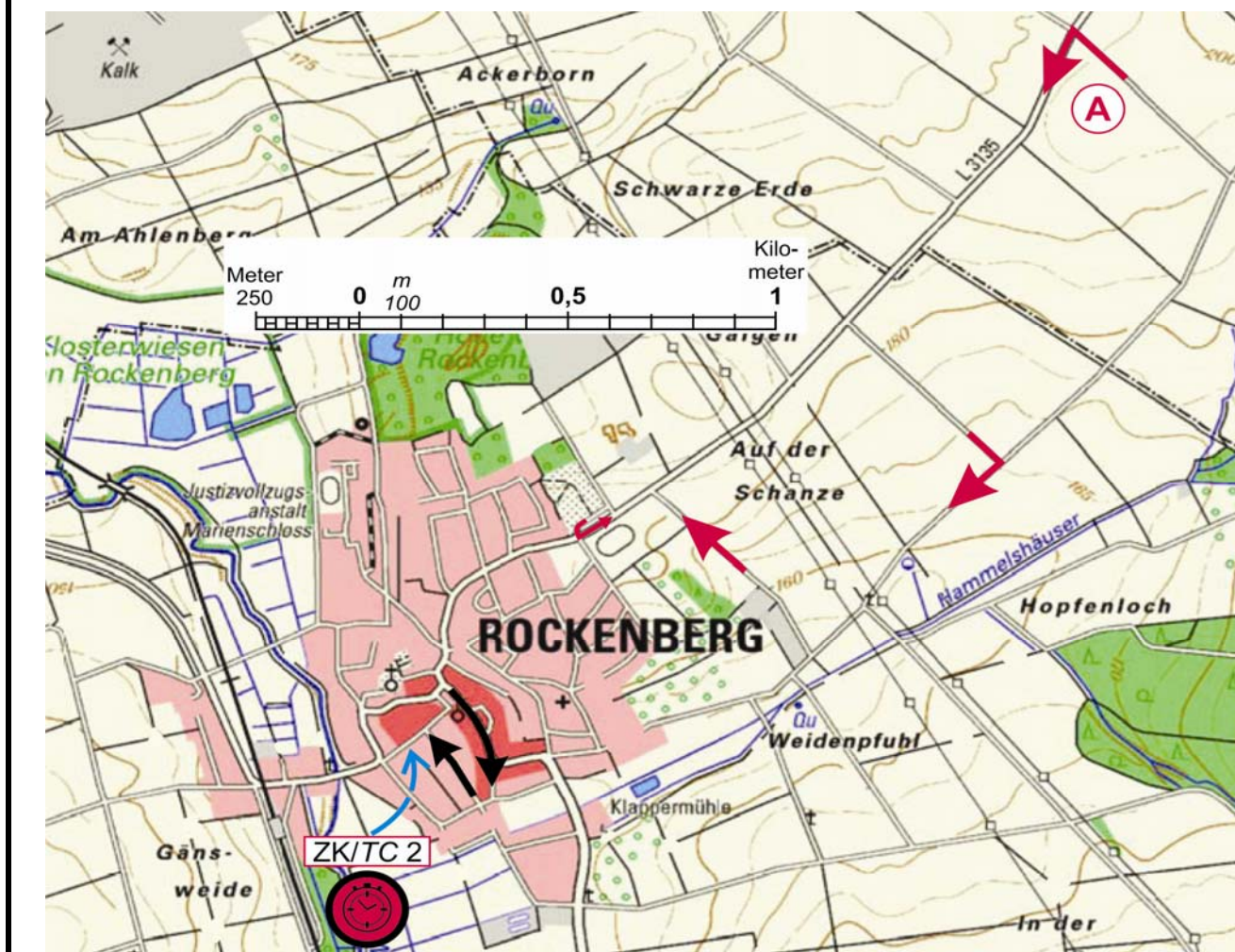
Distanz(km) 99,10	Zeit / time 195	km/h 30,5	 MSC Rockenberg e.V.	
distance(mil) 61,6		mph 19,0		

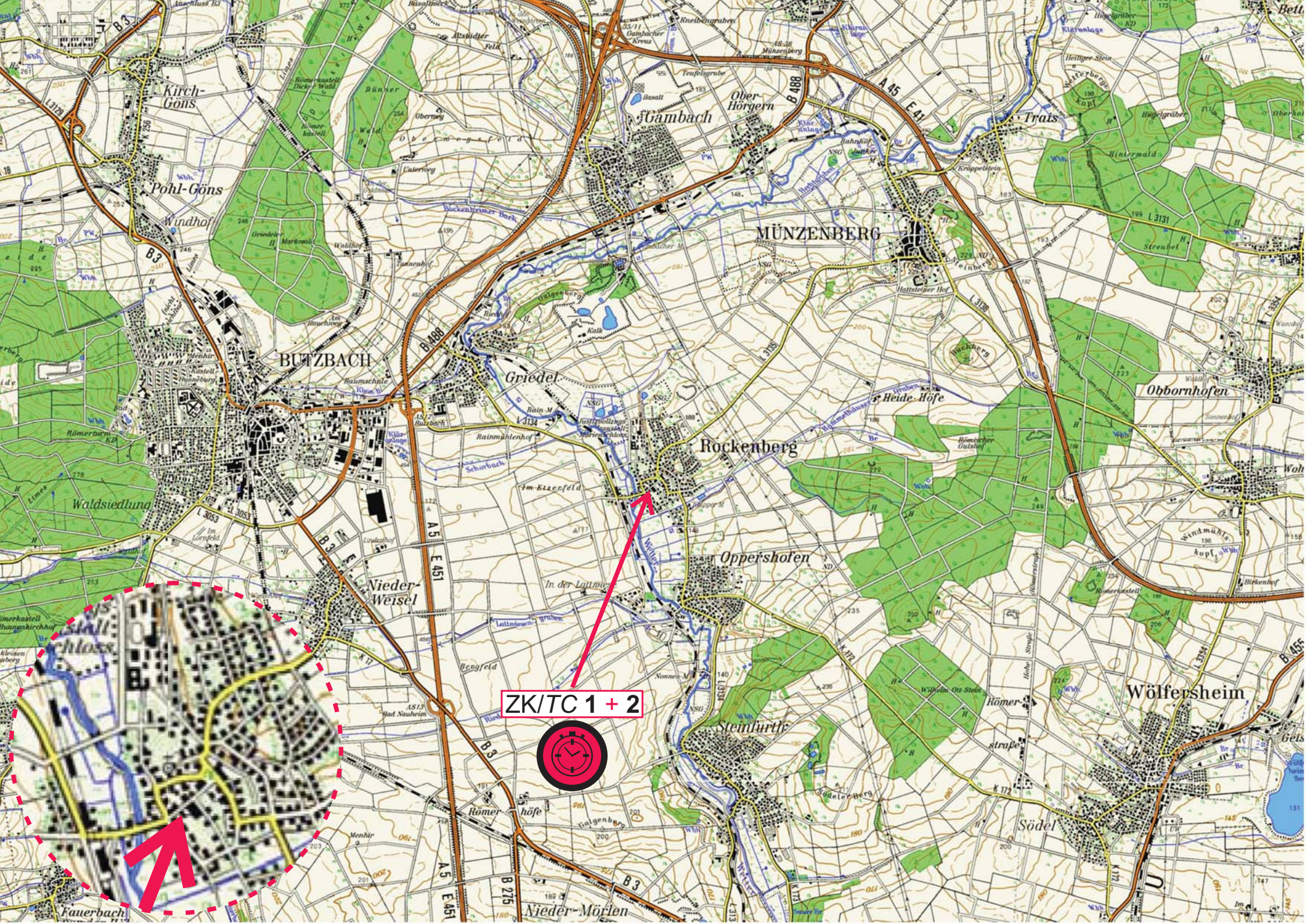
Entf.(km) / dist.(miles)	Richtung / direction	Information	Entf./dist. degressiv
Detail	Total		

Legende (Auszug 2004) Verkehrswege

	Autobahn		Fußgängerzone
	Bundesstraße mit / ohne Fahrbahntrennung		Fußweg, Radweg / Klettersteig
	Landesstraße mit / ohne Fahrbahntrennung		Brücke / Steg
	Kreis-, Gemeindestraße mit / ohne Fahrbahntrennung		Autobahnnummer / Autobahnanschlussstelle
	Anliegerstraße, befestigter / unbefestigter Wirtschaftsweg		Europastraßen- / Bundesstraßennummer
			Landesstraßen- / Kreisstraßennummer

Pfeile (teilweise schwarz)
Empfehlung: ~ 18 min.





ZK/TC 1 + 2

